



LEGENDA

TRECHO DA RUA PROFESSOR ELÓI LACERDA	ÁREA DE RECAPE = 858,17m ²
RUA JOAQUIM FRANCISCO DE CARVALHO	ÁREA DE RECAPE = 1.779,85m ²
TRECHO DA RUA FRANCISCO BATISTA	ÁREA DE RECAPE = 568,91m ²
TOTAL = 3.206,94m ²	

LEGENDA – SÍMBOLOS

- ILUMINAÇÃO PÚBLICA EXISTENTE
- BOCA DE LOBO EXISTENTE
- EIXO CENTRAL DA VIA

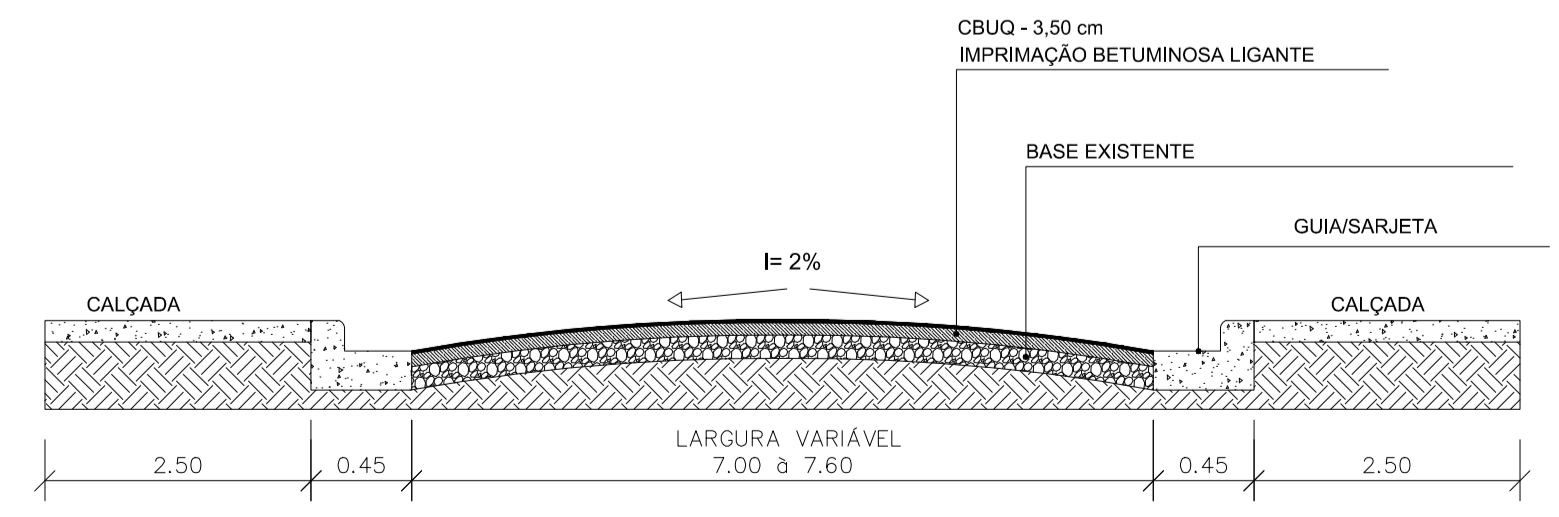
LOCALIZAÇÃO SEM ESCALA



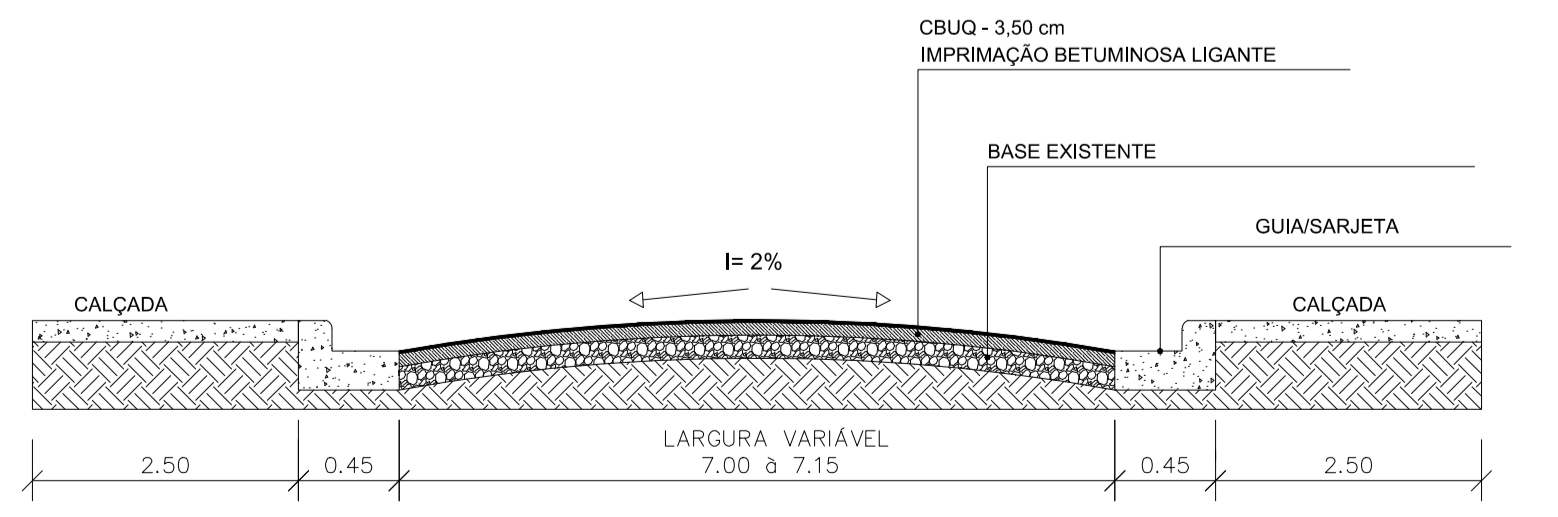
PREFEITURA DO MUNICÍPIO DE PILAR DO SUL
 SECRETARIA DE OBRAS INFRAESTRUTURA E URBANISMO
 END: RUA JOÃO BATISTA RIBEIRO Nº295 – CENTRO – PILAR DO SUL/SP
 CEP:18.185-000 – TEL: (15) 3278-2526

local	CENTRO	PROJETO: RECAPEAMENTO ASFÁLTICO_RUAS DO CENTRO.dwg
endereco	TRECHO DA RUA PROFESSOR ELÓI LACERDA / RUA JOAQUIM FRANCISCO DE CARVALHO / TRECHO DA RUA FRANCISCO BATISTA	
assunto	PLANTA BAIXA, DETALHAMENTO DO CORTE	data MAIO/2024
objeto	INFRAESTRUTURA URBANA COM RECAPEAMENTO ASFÁLTICO EM RUAS DA ÁREA CENTRAL	escala IND
		responsavel EDUARDO OLIVEIRA
		folha 01/01

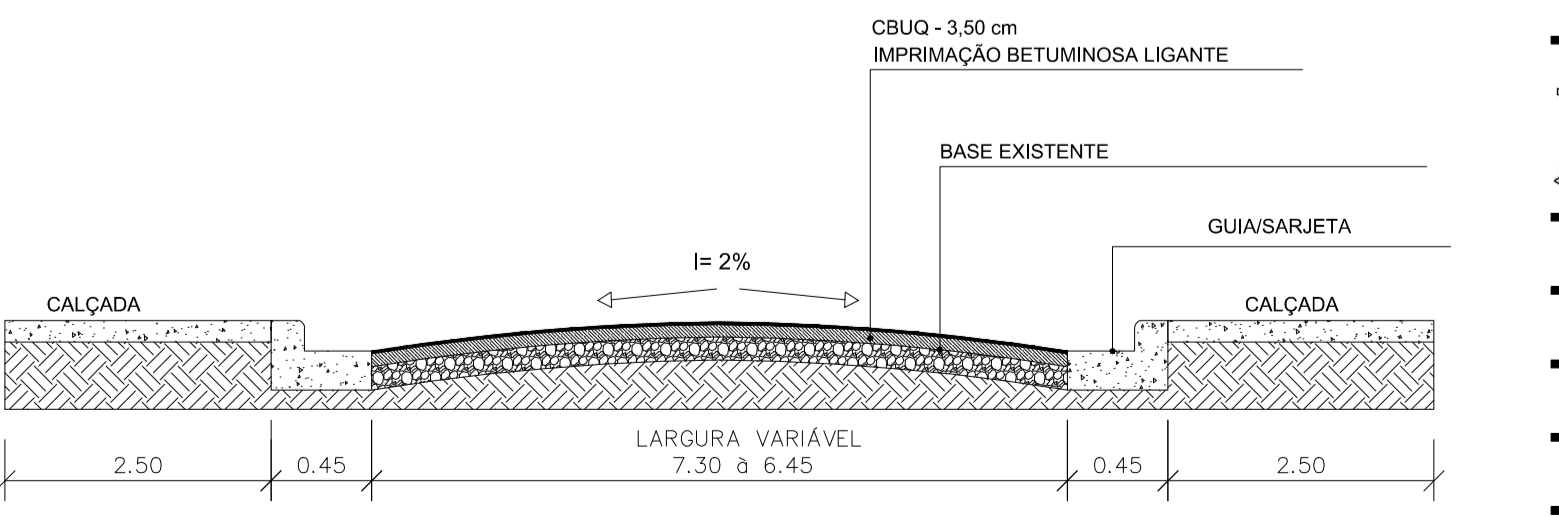
PLANTA – RUAS DO CENTRO
 ESCALA 1/750



CORTE AA – DETALHAMENTO
 ESCALA 1/75



CORTE BB – DETALHAMENTO
 ESCALA 1/75



CORTE CC – DETALHAMENTO
 ESCALA 1/75