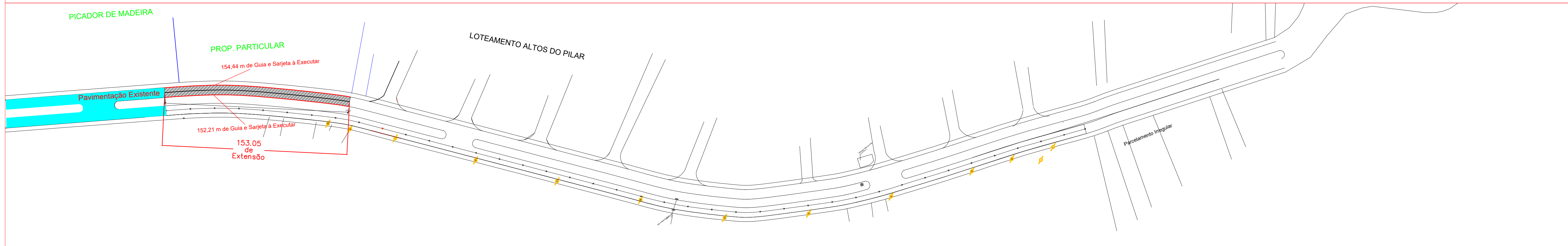
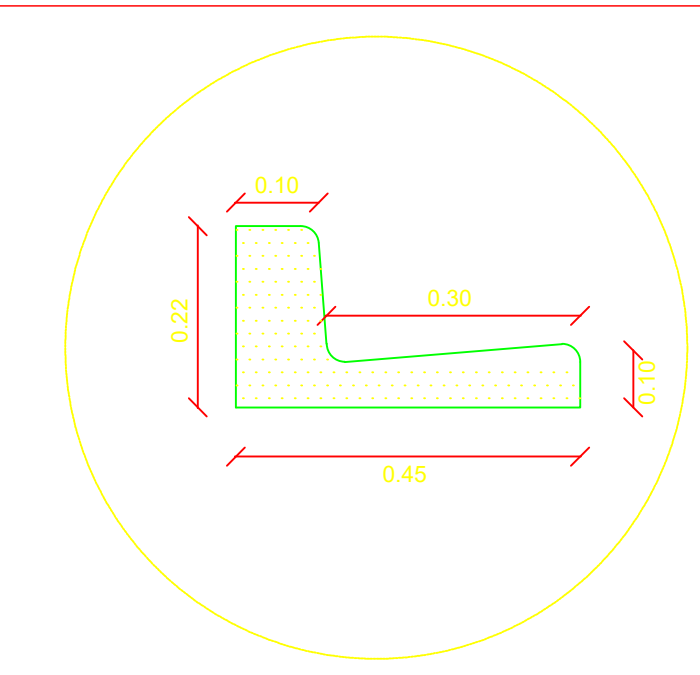
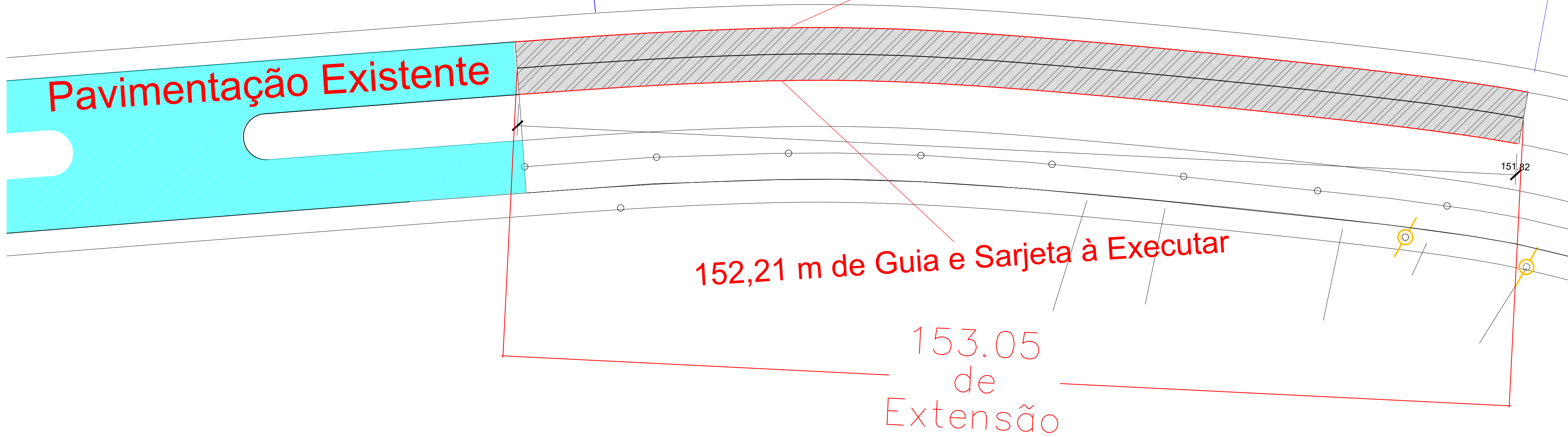


CANTEIRO



PROP. PARTICULAR

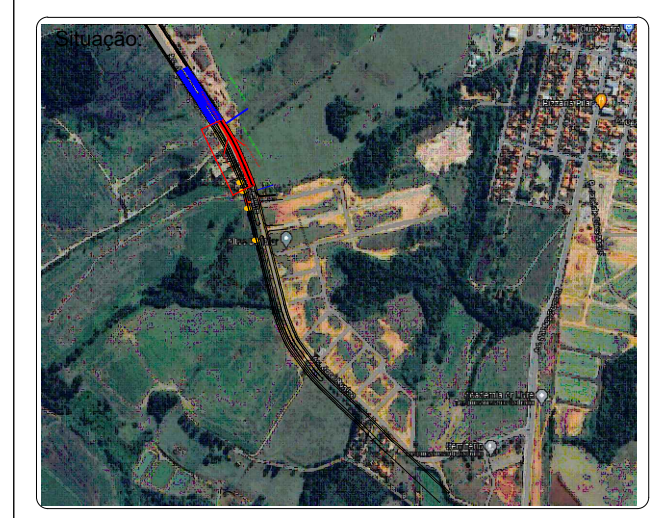
154,44 m de Guia e Sarjeta à Executar



Detalhe 1- Guia e sarjeta Sem escala


Título: PROJETO BÁSICO Folha: UN

Objetivo: PAVIMENTAÇÃO ASFÁLTICA
 Município: PILAR DO SUL - SP
 Proprietário: PREFEITURA MUNICIPAL DE PILAR DO SUL
 Local: AVENIDA JOSÉ RUGINE - BAIRRO GUAÇUZAL
 Escala: INDICADA Data: 11/2023



MARCO ALFREDO SOARES
 PREFEITO MUNICIPAL
 EDUARDO OLIVEIRA DOS SANTOS JUNIOR
 SECRETÁRIO DE OBRAS, INFRAESTRUTURA E URBANISMO

Quadro de Áreas:
 Extensão à ser pavimentada = 153,05m
 Área à ser pavimentada = 1.089,49m²



Detalhe - sem escala

-Revestimento em Concreto Bekintex Unilabo à Quente (CBQ) - espessura 3,0cm
 -Impregnação Sparte RR-2C
 -Revestimento em Borrão - espessura = 3,5cm
 -Impregnação impermeabilizante à Impregnação Sparte RR-2C
 -Base em Brita Graduada Simples Tratada com Cimento - espessura = 14cm
 Regularizado e compactado
 -Sub-base em Maculame Seco - espessura = 50cm
 Regularizado e compactado
 -Subleito regularizado e compactado

LEGENDA

- Guias e sarjetas à executar — 306,65m
- ▨ Área à Ser Pavimentada = 1.089,49m²
- ▨ Área Base = 1.227,59m²
- Pavimentação Existente

Obs.: Rede de Drenagem profunda será executada pelo município



PREFEITURA DE PILAR DO SUL
RUA TEN ALMEIDA
PILAR DO SUL - CEP - 18.185-000
(15) 3278-9700



CÓDIGO DE ACESSO
2F0F142958334E12983FF7AA0C45C82C

VERIFICAÇÃO DAS ASSINATURAS

Este documento foi assinado digitalmente/eletronicamente pelos seguintes signatários nas datas indicadas

Para verificar a validade das assinaturas acesse o link abaixo

<https://pilardosul.flowdocs.com.br:2096/public/assinaturas/2F0F142958334E12983FF7AA0C45C82C>