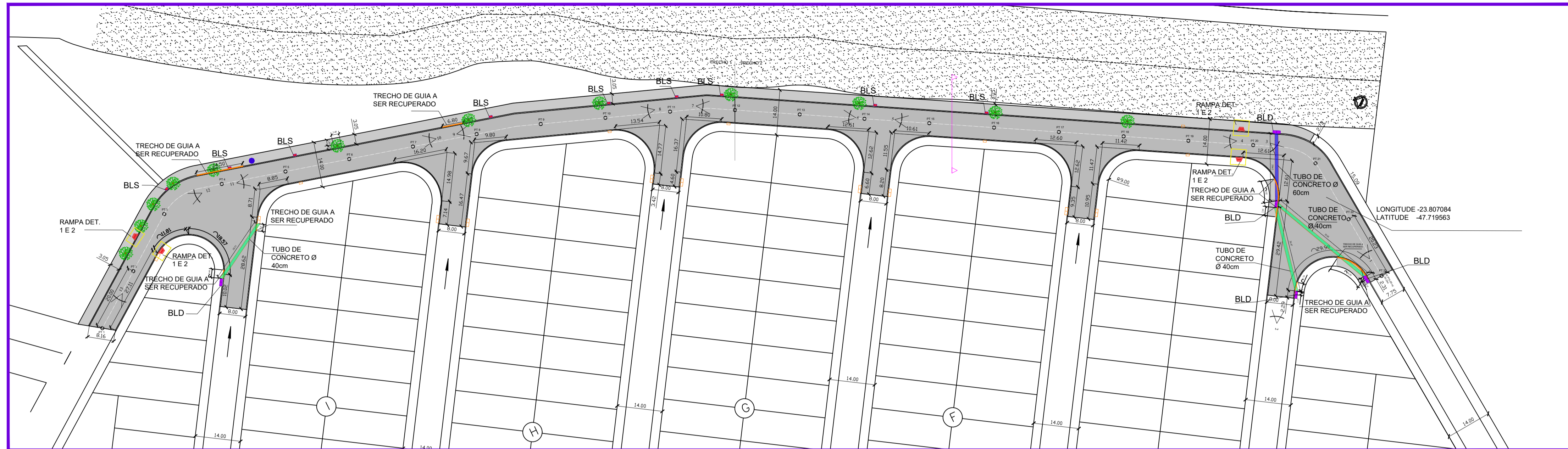
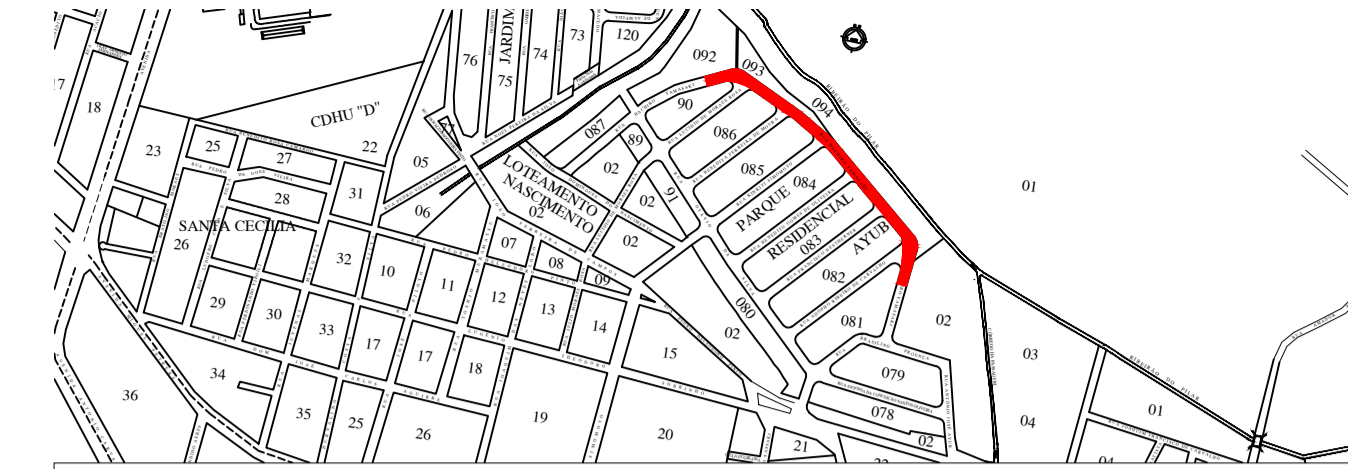


MAPA BAIRRO - LOCALIZAÇÃO:

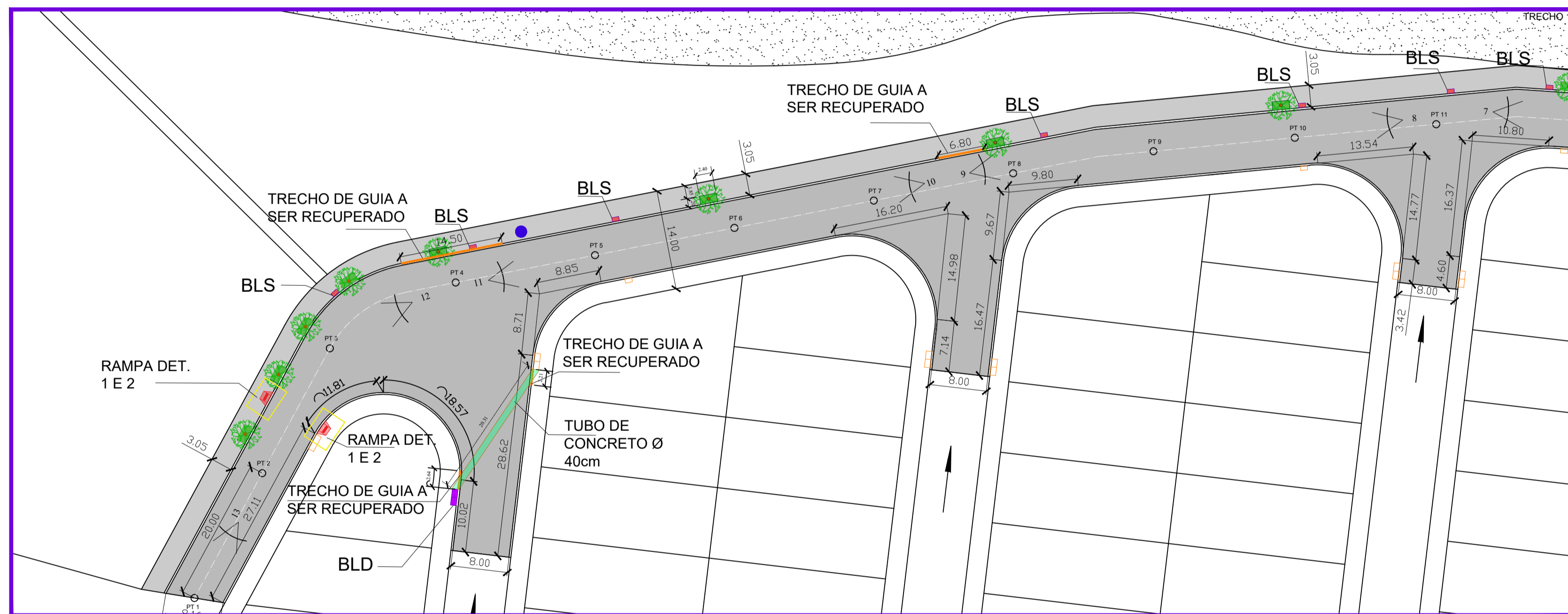


IMPLANTAÇÃO GERAL SEM ESCALA

LEGENDA:	
ELEMENTOS EXISTENTES:	
	Boca de lobo dupla
	Boca de lobo simples
	Área da Preservação Permanente -APP
ELEMENTOS À EXECUTAR:	
	Recuperação de guia reta: 28,62 M
	Recuperação de guia curva : 22,79 M
	Caixa - Boca de Lobo Simples/ BLS: 9 und
	Boca de lobo Dupla / BLD: 5 und
	Calçada à executar: 1.271,98 m ²
	Recapeamento TRECHO 1 = 2.706,51 m ²
	Recapeamento TRECHO 2 = 2.775,45 m ²
	Grama esmeralda: 34,48 m ²
	Tubo de concreto diâmetro 60cm
	Tubo de concreto diâmetro 40cm

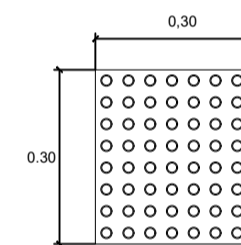
NOTA:

1- PROPOSTA DE GUIAS E SARJETAS À EXECUTAR DEVIDO A NECESSIDADE DA RECUPERAÇÃO DOS PONTOS DETERIORADOS E/OU RECUPERAÇÃO PROVENIENTE DE DEMOLIÇÃO PARA ABERTURA DE CAIXAS DE TUBULAÇÃO DE DRENAGEM.

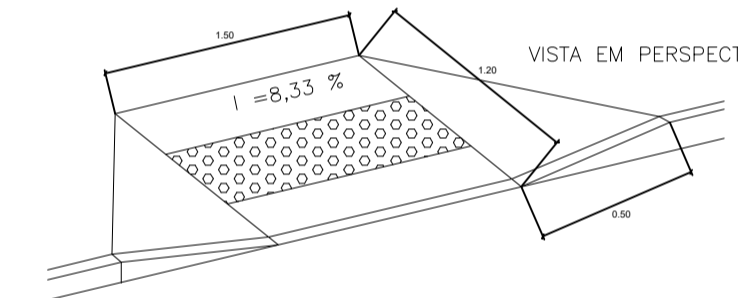


TRECHO 1 ESC. 1:500

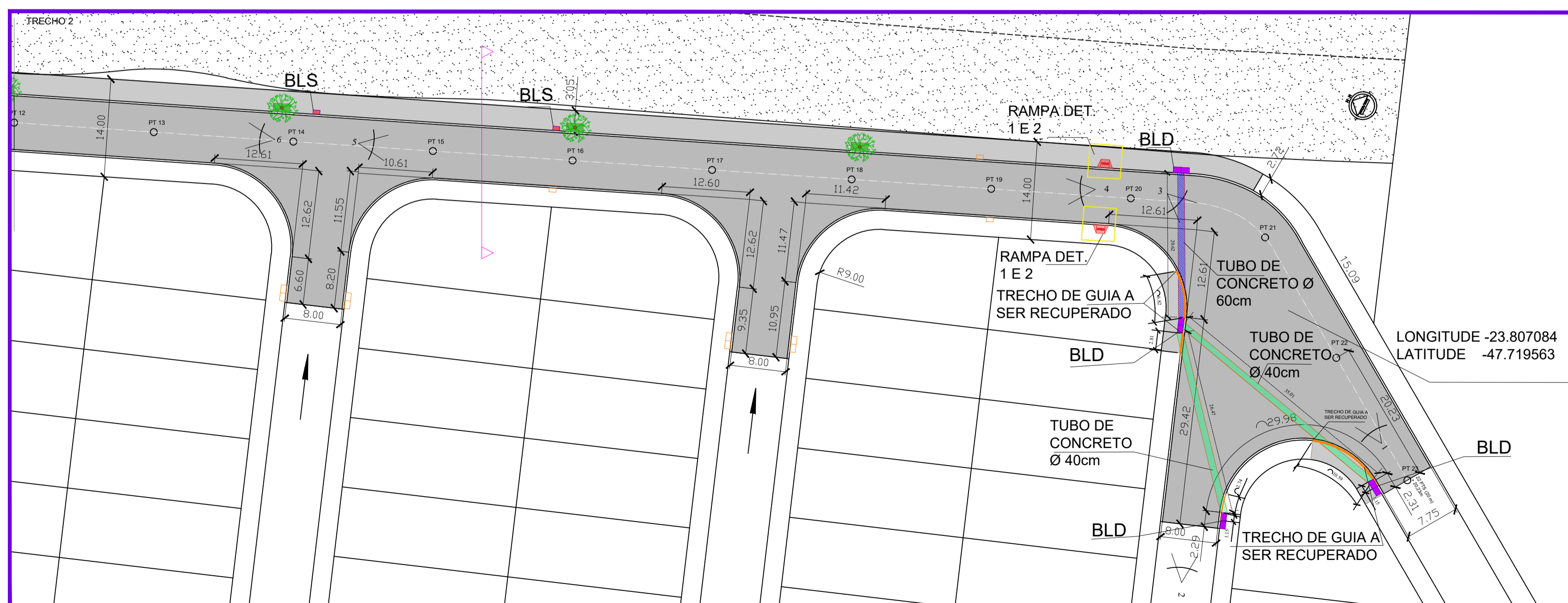
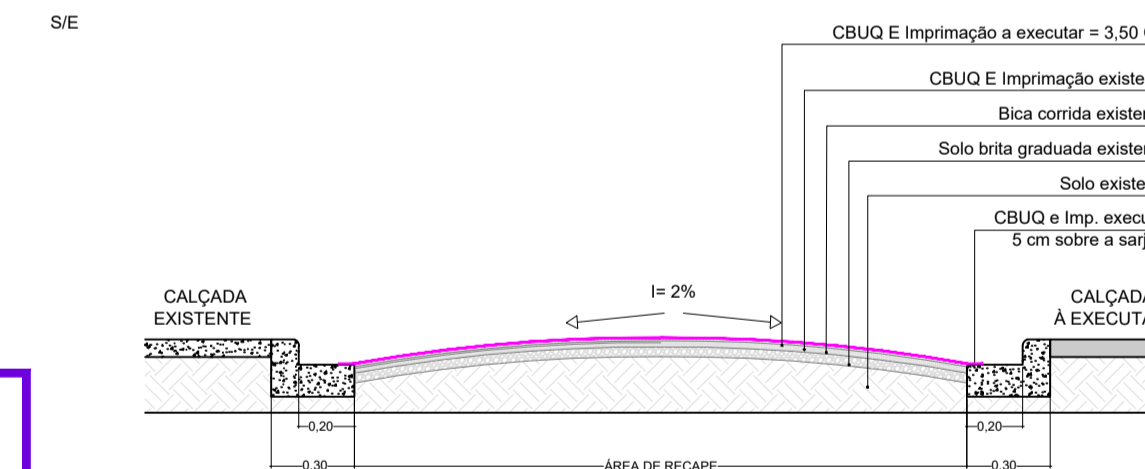
DETALHE 02 - PLACA DE PISO PODOTÁTIL LADRILHO HIDRÁULICO



DETALHE 03 - RAMPAS DE ACESSO C/ PISO PODOTÁTIL

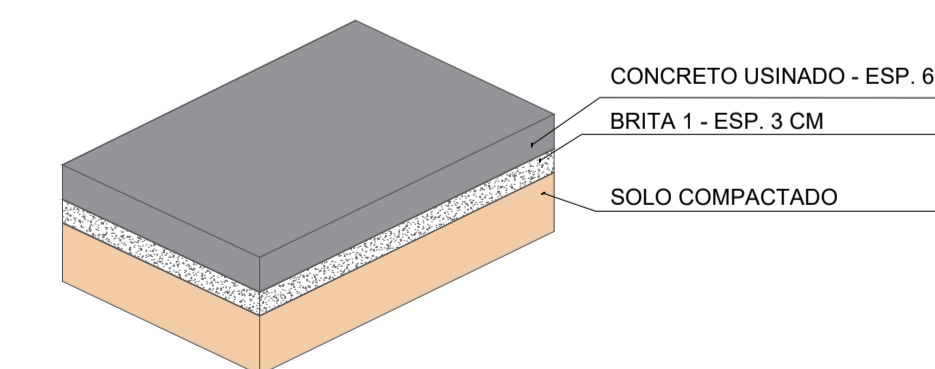


DETALHE 03 - RECAPEAMENTO ASFÁLTICO CORTE TRANSVERSAL



TRECHO 2 ESC. 1:500

DETALHE 04 - CALÇADA



<p>PREFEITURA DO MUNICÍPIO DE PILAR DO SUL SECRETARIA DE OBRAS INFRAESTRUTURA E URBANISMO END. RUA JOÃO BATISTA RIBEIRO Nº295 - CENTRO - PILAR DO SUL/SP CEP-18.185-000 - TEL: (19) 3278-2526</p>			
Local:	RUA HACHIRO YAMASAKI, BAIRRO JD. AYUB I	Arquivo:	Ayub - Rua Hachiro Yamasaki_R05.dwg
Objeto:	INTERVENÇÃO DE QUALIFICAÇÃO VIÁRIA		
Processo:	Convênio Nº 912790/2021 - Ministério Do Desenvolvimento Regional	Data:	06/09/2022
Prancha:	PROJETO BASICO - INFRAESTRUTURA VIÁRIA	Responsável:	ARQ. TALITA PEIXOTO
		Escala:	S/E
		Folha:	ENG
			F.U

MARCO AURELIO SOARES
PREFEITO MUNICIPAL

ENG. EDUARDO OLIVEIRA DOS SANTOS JR.
SECRETÁRIO DE OBRAS INFRAESTRUTURA E URBANISMO
CREA/SP:5069244515